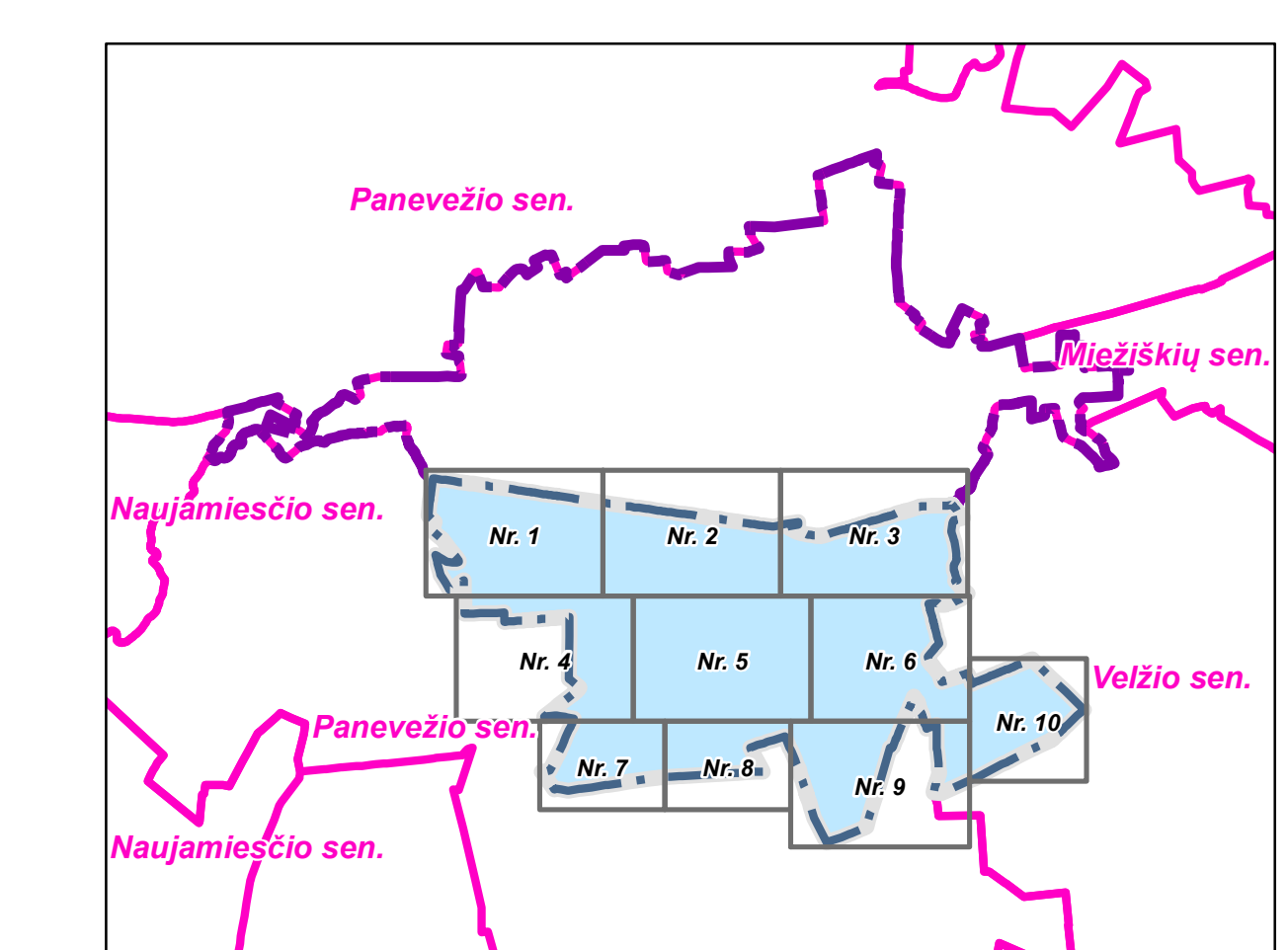



## PANEVĖŽIO MIESTO (PIETINĖS DALIES) SUSISIEKIMO KOMUNIKACIJŲ SPECIALUSIS PLANAS

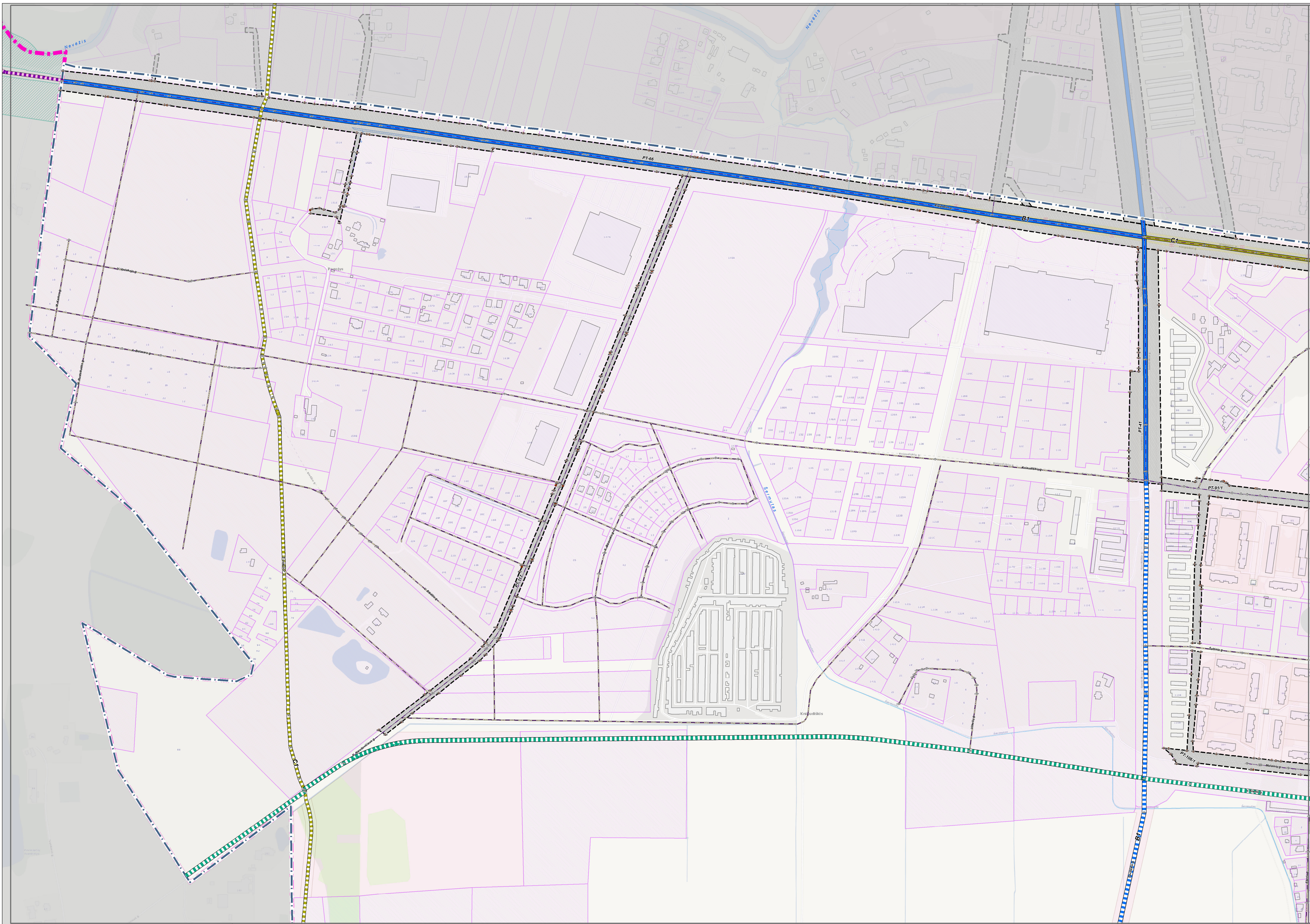


Lapų išdėstymo schema



- SUTARTINIAI ŽYMĖJIMAI**
- Administracinės ribos**
- Panevėžio miesto administracinė riba
  - Specialiojo plano galimoji riba
- Saugomi objektai**
- Kultūros paveldo objekto riba
- Žemėnauda**
- Upei, ežerui, tūbiai
  - Mėškas
  - Kapinės
  - Pastatai

- Esamų gatvių atšakos linijos registruotas VĮ „Registru centras“**
- B1 kategorijos gatvės atšakos linija
  - B2 kategorijos gatvės atšakos linija
  - C1 kategorijos gatvės atšakos linija
  - C2 kategorijos gatvės atšakos linija
  - D1 ir D2 kategorijos gatvės atšakos linija
- Territorijų planavimo dokumentais suplanuotų ir planuojamųjų gatvių atšakos linijos**
- B1 kategorijos gatvės atšakos linija
  - B2 kategorijos gatvės atšakos linija
  - C1 kategorijos gatvės atšakos linija
  - C2 kategorijos gatvės atšakos linija
  - D1 ir D2 kategorijos gatvės atšakos linija
- Žemės sklypų ribos**
- Planuojamos esamųjų žemės sklypų ribos
  - Žemės sklypų ribos (duomenys iš VĮ „Registru centras“)
  - Žemės sklypų ribos suplanuotais planuojamos teritorijų planavimo dokumentais
  - Individenčių statinių ribos (duomenys iš VĮ „Registru centras“)
  - Planuojamųjų žemės sklypų kampų požiūkių taškai
  - Gatvių atšakų linijų požiūkių taškai
- Esami valstybinės reikšmės keliai**
- Magistraliniai keliai
  - Krašto keliai
  - Rajoniniai keliai
  - Esamųjų valstybinės reikšmės kelių apsaugos zona nuo kito kelių ir žaliųjų magistralinių kelių – 50-70 metrų; krašto kelių – po 50 metrų; rajoninių kelių – 20-35 metrų
  - Numatoma automobilių kelių gatvių, sankryžų, sankryžų – spragų žemėsplotų lygmenų statybos planavimo dokumentais (ar techniniais projektais)



Koordinatų sistema: Lietuvos koordinatų sistema LKS-94  
 Kartografinis pagrindas: Lietuvos Respublikos teritorijos M 1:50 000 skalės ortofotogrametrisinis vaizdas (ORTOFOT) 2013 m.  
 Duomenų šaltiniai: Lietuvos Respublikos teritorijos M 1:50 000 administracinė geografinė ortofotogrametrisinis vaizdas (ORTOFOT) 2013 m.  
 Lietuvos Respublikos teritorijos M 1:50 000 administracinė geografinė ortofotogrametrisinis vaizdas (ORTOFOT) 2013 m.  
 Lietuvos Respublikos teritorijos M 1:50 000 administracinė geografinė ortofotogrametrisinis vaizdas (ORTOFOT) 2013 m.  
 Lietuvos Respublikos teritorijos M 1:50 000 administracinė geografinė ortofotogrametrisinis vaizdas (ORTOFOT) 2013 m.  
 Lietuvos Respublikos teritorijos M 1:50 000 administracinė geografinė ortofotogrametrisinis vaizdas (ORTOFOT) 2013 m.  
 Lietuvos Respublikos teritorijos M 1:50 000 administracinė geografinė ortofotogrametrisinis vaizdas (ORTOFOT) 2013 m.  
 Lietuvos Respublikos teritorijos M 1:50 000 administracinė geografinė ortofotogrametrisinis vaizdas (ORTOFOT) 2013 m.  
 Lietuvos Respublikos teritorijos M 1:50 000 administracinė geografinė ortofotogrametrisinis vaizdas (ORTOFOT) 2013 m.  
 Lietuvos Respublikos teritorijos M 1:50 000 administracinė geografinė ortofotogrametrisinis vaizdas (ORTOFOT) 2013 m.

<b>GEOMETRA</b>		Panevėžio miesto (pietinės dalies) susisiekimo komunikacijų specialusis planas	
Talies pr. 64A, Kaunas, Tel. (37) 312-852, Fax. (37) 311-723			
Asistento Nr.	Parosio	V. Pavardė	Parosio
2020	2020	Saulius Monevičius	Indrė Bredienė
ATP 1701	TPV Architektas	Vytautas Novickas	
Architektas	Architektas	Ugnė Černeckė	
Architektas	Architektas	Monika Pačelskytė	
Gatvių sklypų planų brėžinys M 1 : 2000			
Etapas	Specialiojo planavimo organizatorius		Lapas
SP	Panevėžio miesto savivaldybės administracijos direktorius	GKA-0503-SP-SPR-02	1
			10